








-  Bordure
Boordsteen



 Bordure enterrée
Verzonken boordsteen


 Filet d'eau
Watergreppel


 Tracer
Bestaande
-  Marquage
Markering



 Courbe de niv. maîtresse exi. (1 m)
Peilcurve bestaande hoofdhoogtelijn (1 m)


 Courbe de niv. existante (0,2 m)
Bestaande peilcurve (0,2 m)


 Pente existante/Bestaande helling
Pente projetée/Geplande helling
-  0,73% >
0,73% >
Marquage
Markering


 Courbe de niv. maîtresse exi. (1 m)
Peilcurve bestaande hoofdhoogtelijn (1 m)


 Courbe de niv. existante (0,2 m)
Bestaande peilcurve (0,2 m)

 Pente existante/Bestaande helling
Pente projetée/Geplande helling
-  Entrée de commerce
Handelsingang

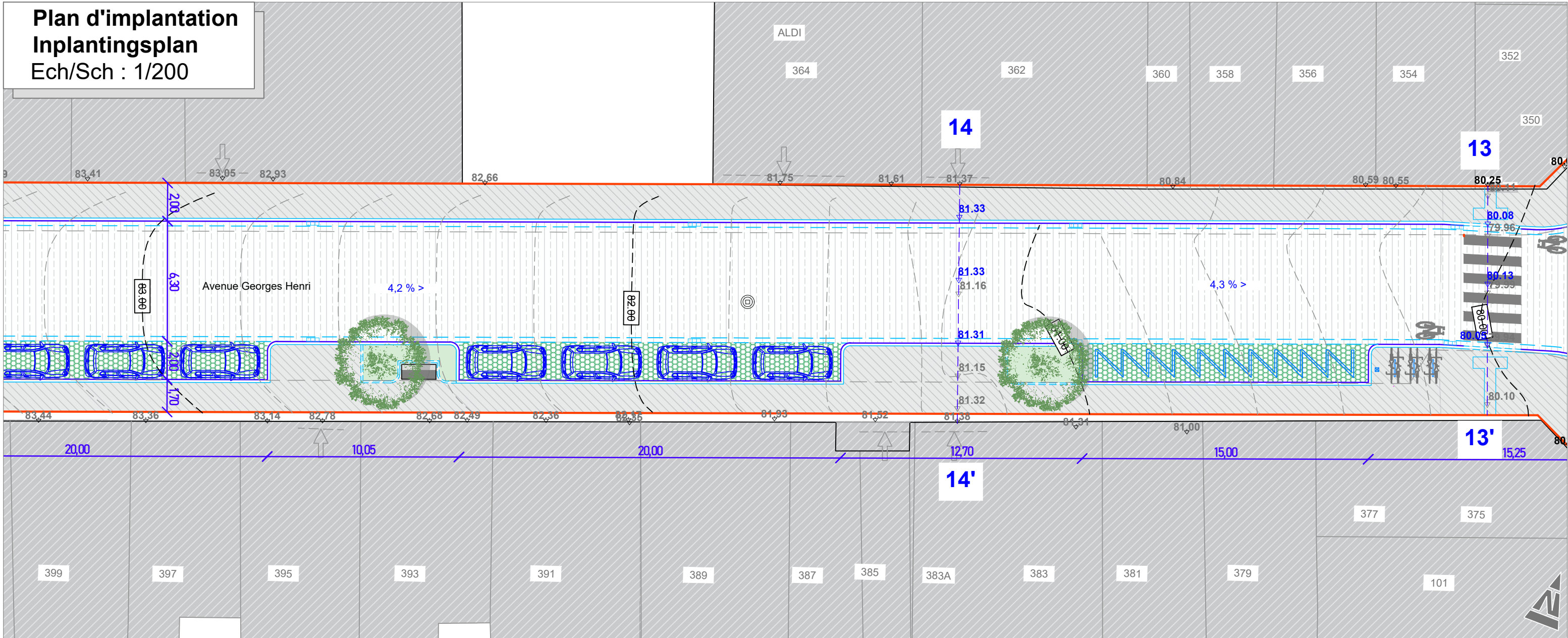
 Plantation haute/basse
Hoog/laag beplanting


 Arbre existant
Bestaande boom

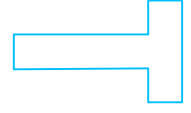
 Arbre à supprimer
Te verwijderen boom


 Assise
Zitting

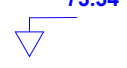

Plan d'implantation
Inplantingsplan
Ech/Sch : 1/200





-  Arbre projetée
Geplande boom



 Dalles podotactiles
Blindengeleidetegels


 Niveau existant
Bestaand peil


 Niveau projet
Projectpeil
-  Taque
Putdeksel



 Avaloir projeté
Geplande watersliker


 Banc
Bank


 Barrière fleurie
Dranghekkens met bloemen
-  1-1'
Trait de coupe
Snijlijn


 Pavé béton
Betonstraatsteen


 Pavé béton à joints ouverts
Betonstraatsteen met open voegen

 Pavé pierre naturel
Natuursteen kassei
-  Pavé pierre naturel
Natuursteen kassei

 Asphalte
Asfalt

 Bâti
Frame

 Bollard
Paal

 Passage de noue
Wadi-doorgang